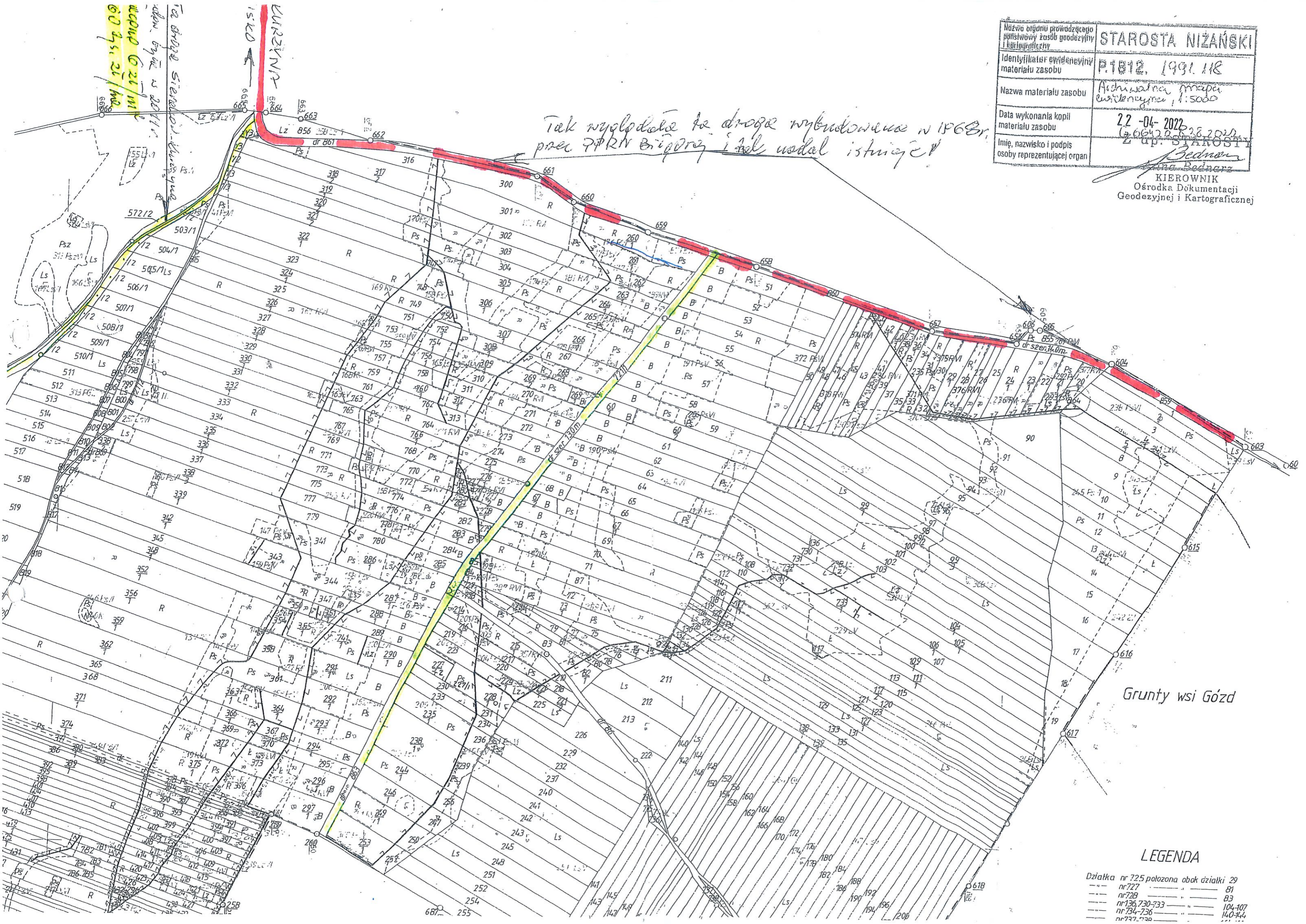




Nazwa biurowo prowadzącego pomiarowy zespół geodezyjny i kartograficzny	STAROSTA NIZAŃSKI
Identyfikator ewidencyjny materiału zasobu	P.1812, 1991.118
Nazwa materiału zasobu	Archivalna mapa ewidencyjna, 1:5000
Data wykonania kopii materiału zasobu	22-04-2022 2022-04-22
Imię, nazwisko i podpis osoby reprezentującej organ	<i>[Signature]</i> KIEROWNIK Ośrodka Dokumentacji Geodezyjnej i Kartograficznej

*Tak wyłodyła ta droga wybudowana w 1968r.  
polec. PPRN Bigory i tak nadal istnieje*



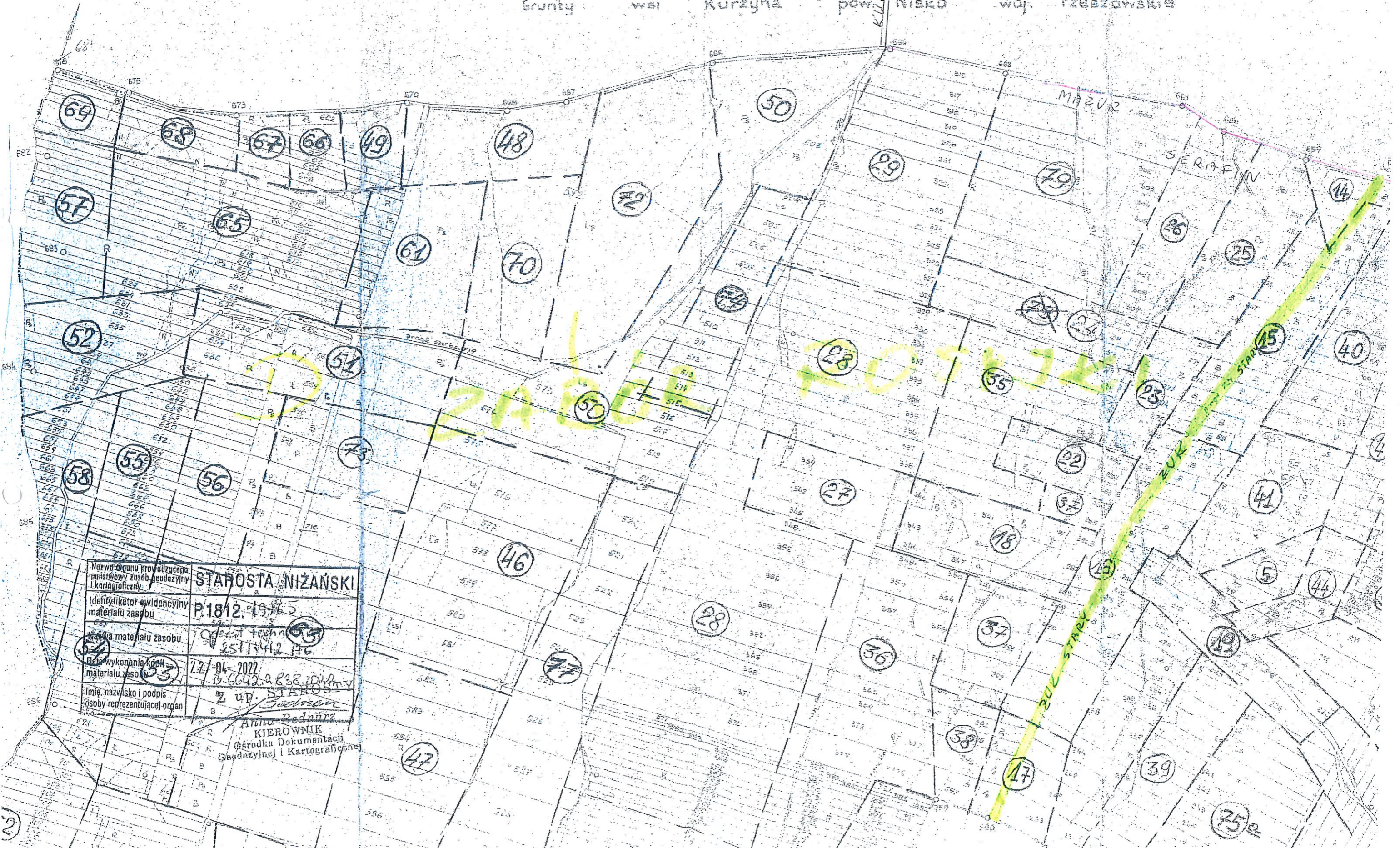
Grunty wsi Gózd

LEGENDA

- Działka nr 725 położona obok działki 29
- nr 727 --- 81
- nr 728 --- 83
- nr 136, 730-733 --- 104-107
- nr 734-736 --- 140-144
- nr 737, 738 --- 140-144

20 1918 r. FABÓR AWANTURACKI

Gruntowy wsi Kurzyzna pow. Nisko woj. przemyskie



Nazwa organu prowadzącego państwowy zasób geodezyjny i kartograficzny	STAROSTA NIZANSKI
Identyfikator ewidencyjny materiału zasobu	P.1812.1916.3
Nazwa materiału zasobu	Wzrost techn. 5311/142 116
Data wykonania kopii materiału zasobu	22-04-2022
Imię, nazwisko i podpis osoby reprezentującej organ	Z up. <i>Anna Bednarek</i>

Anna Bednarek  
KIEROWNIK  
Środku Dokumentacji  
Geodezyjnej i Kartograficznej

Biłogonaj

suma 70 tys. zł (240 zł/m<sup>2</sup>) - 240,000 tys. zł/hektar

net 7. M. wzdłuż  
stacji mykrene w 2011 r.

Co to jest ob.

nie one są?

2

2

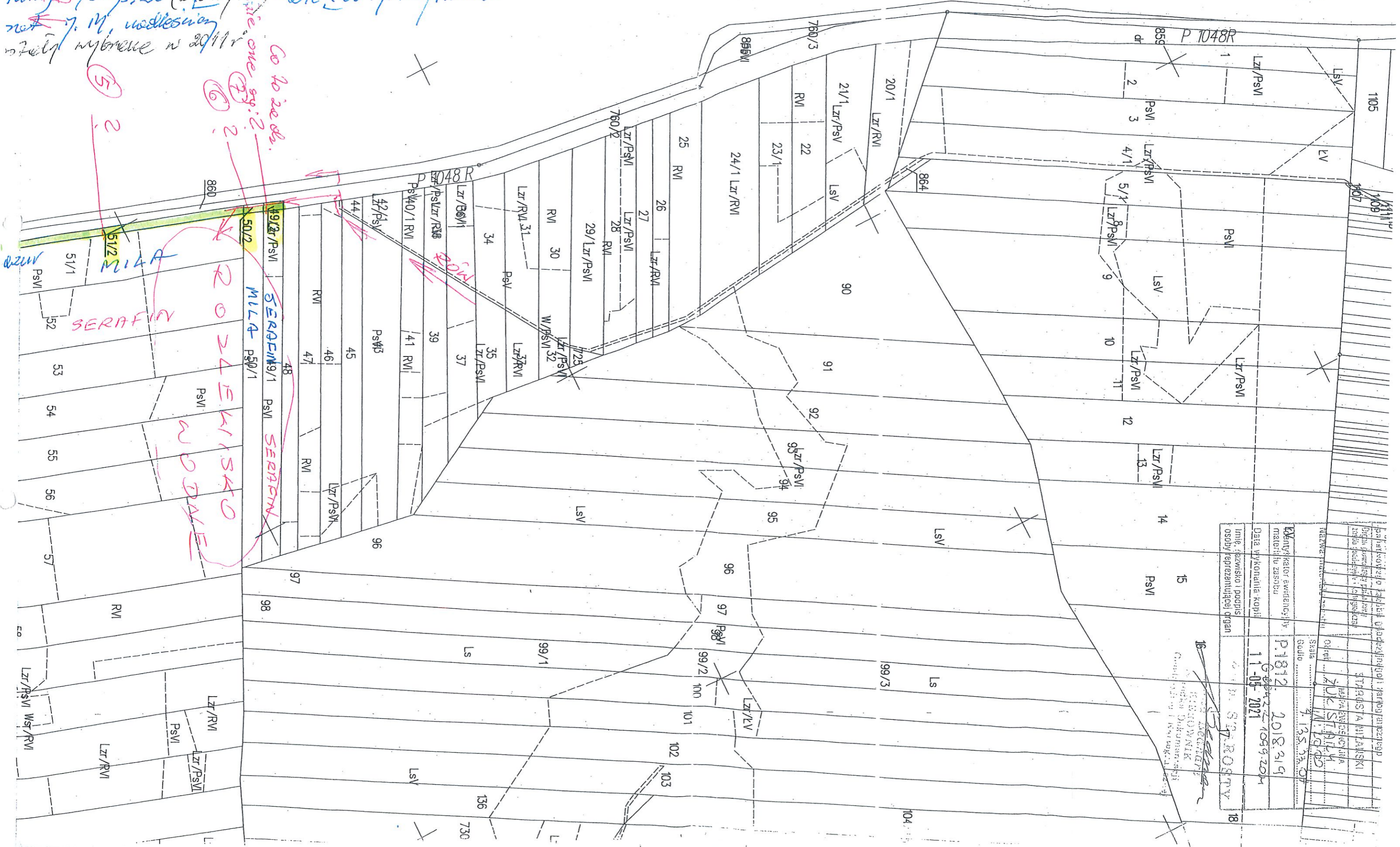
MILA

SERAFIN

2024 EWI SKO  
WOODA

SERAFIN

SERAFIN



Imię, nazwisko i podpis osoby reprezentującej organ	18
Data wykonania kopii	11-05-2021
Materiał do zasobu	P1812-2018319
Wykator ewidencyjny	6-08-2018-1059-201
Wzrost	173,53,07
Waga	71,19,02
Imię i nazwisko	ZUC STANISLAW
Adres	M. 19-02
Stanowisko	STARSZA MIŁANSKI
Podpis	[Signature]